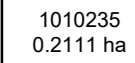


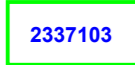


Planul cadastral al terenurilor din s. Tîrgul Vertiujeni, r-nul Florești

Raionul cadastral 1943



- LEGENDA**
-  1010235
0.2111 ha - teren măsurat în urma lucrărilor cadastrale
 -  - clădiri măsurate în urma lucrărilor cadastrale
 -  - hotar localități
 -  - HC Sectoare

Scara 1:2000

SRL Cart Engineering

Elaborat: ing. cadastral Fuior Anastasia

Verificat: ing. cadastral certificat Seinic Valeriu