

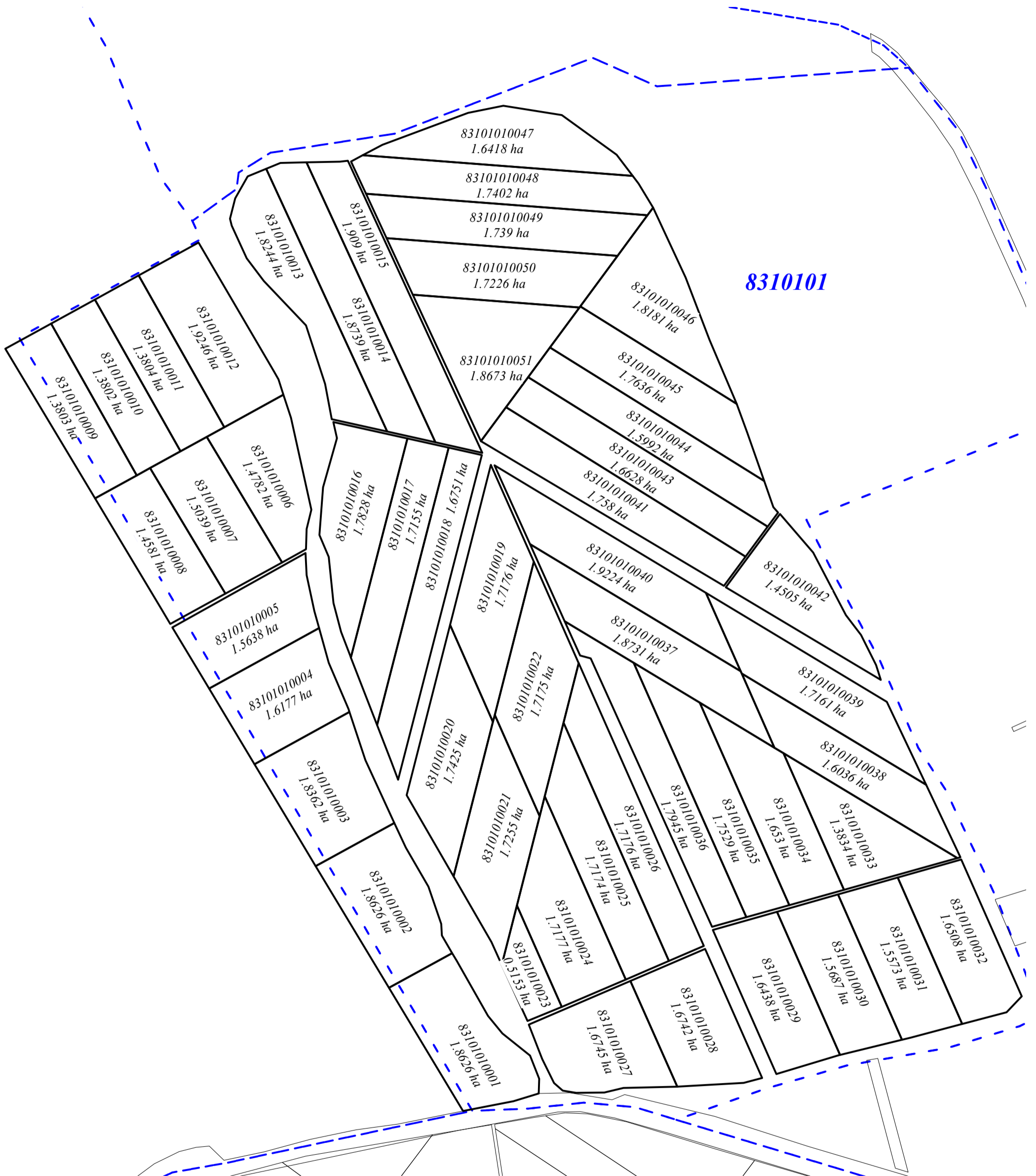
SC "IMOBIL STAR" S.R.L

Planul geometric al terenurilor corectate din comuna Alcedar, raionul Șoldănești


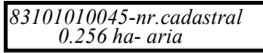

Sistemul de coordonate
Moldref 99

Sectorul cadastral 8310101

APROBAT:
prin decizia consiliului local com. Alcedar
Nr. _____ din ____/____/____



Semne convenționale:

-  -terenuri înregistrate
-  -terenuri corectate
-  -limita sectorului cadastral

Coordonat:

Reprezentantul APL: _____

Specialistul în reglementarea
regimului proprietății funciare: _____

Gorila Serghei

Cușnir Vitalie